



ESTADO DA PARAÍBA
PREFEITURA MUNICIPAL DE CONDADO
Jornal Oficial do Município "A VOZ DE CONDADO"
LEI Nº 17 DE 25 DE FEVEREIRO DE 1976

ANO: 2011. Condado – PB, Em 04 de Maio de 2011. Nº 364/2011.

Autoriza o Chefe do Poder Executivo do Município de Condado a doar terrenos do Município na forma desta Lei e dá outras providências.

O Prefeito Municipal de Condado, Estado da Paraíba, no uso de suas atribuições legais, faz saber que o Poder Legislativo aprovou e Eu sanciono a seguinte Lei:

Art.1º - Fica o Poder Executivo Municipal autorizado a doar lotes de terrenos encravados na zona urbana do Município de Condado a pessoas que atendam os requisitos desta Lei.

§ 1º- Os lotes de terrenos a serem doados encontram-se situados nos setores 02, 03, 04, 05 do mapa territorial urbano vigente, nos endereços constantes dos Anexos I e II, que são partes integrantes desta Lei.

§ 2º- As doações serão feitas a pessoas consideradas carentes e que atendam os requisitos da legislação da Assistência Social, expressa na Lei Federal nº. 8742, de 7 de dezembro de 1993.

§ 3º- O Setor de Cadastro Imobiliário da Prefeitura entregará a Assistente Social a relação das pessoas cadastradas para serem avaliadas, sendo que esta, emitirá laudo indicando inclusive o atendimento dos requisitos das regras da assistência social.

§ 4º- Fica vedada a doação de lotes de terrenos de que trata a presente Lei ao proponente que possuir imóvel residencial e/ou terreno urbano, quer como titular do direito ou mesmo que na qualidade de simples posseiro como animus de dono.

Art. 2º - Quando da seleção dos beneficiários será dada preferência aos de maior idade, maior numero de dependentes, pessoa deficiente ou em condição de risco social, avaliados pela Assistente Social.



ESTADO DA PARAÍBA
PREFEITURA MUNICIPAL DE CONDADO
Jornal Oficial do Município "A VOZ DE CONDADO"
LEI N° 17 DE 25 DE FEVEREIRO DE 1976

ANO: 2011. Condado – PB, Em 04 de Maio de 2011. N° 364/2011.

Art. 3° - Os beneficiários com lotes de terrenos não poderão vendê-los ou transferi-los pelo prazo de 10 (dez) anos, salvo se ocorrer à abertura de sucessão devendo se proceder mediante inventário.

Art. 4° - O beneficiário com lote de terreno deverá construir, mesmo que parcialmente, a sua unidade habitacional no prazo máximo de dois anos, sob pena de anulação da doação.

Art. 5° - No caso de terrenos já ocupados com edificações e benfeitorias relacionados no Anexo I desta Lei fica o Prefeito autorizado a doar os terrenos em nome de quem efetivamente esteja inscrito no cadastro imobiliário da Prefeitura do Município de Condado PB.

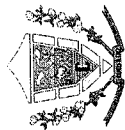
Art. 6° - Para os lotes de terrenos relacionados no Anexo II desta Lei, fica o Prefeito autorizado a legalizar a titulação dos mesmos em nome de quem efetivamente esteja inscrito no cadastro imobiliário da Prefeitura e que atenda os requisitos desta Lei, mediante parecer da Assistente Social.

Art. 7° - Os lotes de terrenos eventualmente invadidos por pessoas que não preencham os requisitos desta lei deverão ser desocupados mesmo mediante ação judicial.

Art. 8° - Esta Lei entra em vigor na data de sua publicação, ficando revogada a Lei Municipal n°. 350 de 22 de Abril de 2010 e demais disposições em contrario.

Gabinete do Prefeito Municipal de Condado, Estado da Paraíba, em 05 de Maio de 2011.

Eugenio Pacella de Lima
Prefeito

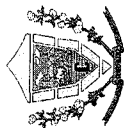


ESTADO DA PARAÍBA
PREFEITURA MUNICIPAL DE CONADO
Jornal Oficial do Município "A VOZ DE CONADO"
LEI N° 17 DE 25 DE FEVEREIRO DE 1976

ANO: 2011. Condado – PB, Em 04 de Maio de 2011. N° 364/2011

ANEXO I DA LEI N° 364, de 04 de Maio de 2011.

NOME	ENDEREÇO	SETOR/QUADRA/LOTE	ÁREA
TERRENO URBANO COM EDIFICAÇÃO	RUA OZÓRIO QUEIROGA DE ASSIS	02 – 110 – 0060	10,00 X 30,00
TERRENO URBANO COM EDIFICAÇÃO	RUA AGEU DE CASTRO	02 – 030 – 0423	22,00 X 28,00
TERRENO URBANO COM EDIFICAÇÃO	RUA EXPEDITO FELIPE DE SOUSA	02 – 025 – 0357	06,00 X 30,00
TERRENO URBANO COM EDIFICAÇÃO	RUA RAIMUNDO MATIAS ALVES	02 – 030 – 0103	06,00 X 30,00
TERRENO URBANO COM EDIFICAÇÃO	RUA VALERIANO GUILHERMINO DE ARAUJO	02 – 025 – 0058	06,00 X 30,00
TERRENO URBANO COM EDIFICAÇÃO	RUA RAIMUNDO MATIAS ALVES	02 – 035 – 0316	10,00 X 30,00
TERRENO URBANO COM EDIFICAÇÃO	RUA JOÃO SOARES FERREIRA	02 – 035 – 0145	12,00 X 30,00
TERRENO URBANO COM EDIFICAÇÃO	RUA JOÃO SOARES FERREIRA	02 – 035 – 0150	10,00 X 30,00
TERRENO URBANO COM EDIFICAÇÃO	RUA JOÃO SOARES FERREIRA	02 – 035 – 0076	07,50 X 14,50
TERRENO URBANO COM EDIFICAÇÃO	RUA AGEU DE CASTRO	02 – 040 – 0415	10,00 X 30,00
TERRENO URBANO COM EDIFICAÇÃO	RUA VALERIANO GUILHERMINO DE ARAUJO	02 – 025 – 0025	07,00 X 30,00
TERRENO URBANO COM EDIFICAÇÃO	RUA JOSE INACIO RODRIGUES	03 – 105 – 0223	11,00 X 30,00
TERRENO URBANO COM EDIFICAÇÃO	RUA JOÃO SOARES FERREIRA	03 – 055 – 0042	09,00 X 30,00
TERRENO URBANO COM EDIFICAÇÃO	TRAVESSA ODILON LINHARES DE ARAUJO	03 – 165 – 0378	11,00 X 30,00
TERRENO URBANO COM EDIFICAÇÃO	RUA MANOEL REMIGIO DOS SANTOS	03 – 185 – 0064	09,50 X 30,00
TERRENO URBANO COM EDIFICAÇÃO	RUA VALERIANO GUILHERMINO DE ARAUJO	03 – 030 – 0197	07,00 X 30,00
TERRENO URBANO COM EDIFICAÇÃO	RUA JOSE INACIO RODRIGUES	03 – 085 – 0054	10,00 X 37,00
TERRENO URBANO COM EDIFICAÇÃO	RUA RAIMUNDO MATIAS ALVES	03 – 050 – 0281	09,00 X 29,00
TERRENO URBANO COM EDIFICAÇÃO	RUA JOSE DOS SANTOS FILHO	03 – 085 – 0245	10,00 X 30,00
TERRENO URBANO COM EDIFICAÇÃO	RUA MANOEL REMIGIO DOS SANTOS	03 – 185 – 0043	10,00 X 30,00
TERRENO URBANO COM EDIFICAÇÃO	RUA MIGUEL FERNANDES FERREIRA	03 – 039 – 0008	10,00 X 40,00
TERRENO URBANO COM EDIFICAÇÃO	RUA JOSE DOS SANTOS FILHO	03 – 185 – 0213	30,00 X 30,00
TERRENO URBANO COM EDIFICAÇÃO	COMPLEXO TURISTICO EDVALDO MOTTA	03 – 230 – 0005	10,00 X 25,00
TERRENO URBANO COM EDIFICAÇÃO	RUA MANOEL REMIGIO DOS SANTOS	03 – 205 – 0133	08,00 X 30,00
TERRENO URBANO COM EDIFICAÇÃO	RUA MIGUEL FERNANDES FERREIRA	03 – 120 – 0473	10,00 X 30,00
TERRENO URBANO COM EDIFICAÇÃO	RUA OZORIO QUEIROGA DE ASSIS	03 – 125 – 0051	14,00 X 30,00
TERRENO URBANO COM EDIFICAÇÃO	RUA JOSE DOS SANTOS FILHO	03 – 055 – 0230	14,00 X 30,00
TERRENO URBANO COM EDIFICAÇÃO	RUA MANOEL DANTAS DE OLIVEIRA	03 – 110 – 0323	10,00 X 30,00
TERRENO URBANO COM EDIFICAÇÃO	RUA OZORIO QUEIROGA DE ASSIS	03 – 165 – 0286	10,00 X 40,00
TERRENO URBANO COM EDIFICAÇÃO	RUA MIGUEL FERNANDES FERREIRA	03 – 255 – 0112	10,00 X 30,00
TERRENO URBANO COM EDIFICAÇÃO	RUA JOSE DOS SANTOS FILHO	03 – 185 – 0262	10,00 X 30,00
TERRENO URBANO COM EDIFICAÇÃO	RUA MIGUEL FERNANDES FERREIRA	03 – 070 – 0670	07,00 X 30,00
TERRENO URBANO COM EDIFICAÇÃO	RUA PROJETADA – CONDADO NOVO	03 – 232 – 0130	30,00 X 30,00
TERRENO URBANO COM EDIFICAÇÃO	RUA VALERIANO GUILHERMINO DE ARAUJO	03 – 025 – 0073	11,50 X 30,00
TERRENO URBANO COM EDIFICAÇÃO	RUA MIGUEL FERNANDES FERREIRA	03 – 120 – 0567	15,00 X 30,00
TERRENO URBANO COM EDIFICAÇÃO	RUA VALERIANO GUILHERMINO DE ARAUJO	03 – 025 – 0066	06,50 X 30,00
TERRENO URBANO COM EDIFICAÇÃO	RUA PROJETADA – CONDADO NOVO	03 – 232 – 0125	10,00 X 30,00
TERRENO URBANO COM EDIFICAÇÃO	RUA PROJETADA – CONDADO NOVO	03 – 232 – 0120	10,00 X 30,00
TERRENO URBANO COM EDIFICAÇÃO	RUA MIGUEL FERNANDES FERREIRA	03 – 120 – 0385	10,00 X 30,00

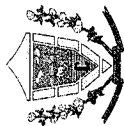


ESTADO DA PARAÍBA
PREFEITURA MUNICIPAL DE CONADO
Jornal Oficial do Município "A VOZ DE CONADO"
LEI N° 17 DE 25 DE FEVEREIRO DE 1976

ANO: 2011. Condado – PB, Em 04 de Maio de 2011. N° 364/2011

ANEXO I DA LEI N° 364, de 04 de Maio de 2011.

NOME	ENDEREÇO	SETOR/QUADRA/LOTE	ÁREA
TERRENO URBANO COM EDIFICAÇÃO	RUA JOSÉ DOS SANTOS FILHO	03 - 155 - 0302	20,00 X 30,00
TERRENO URBANO COM EDIFICAÇÃO	TRAVESSA MIGUEL FERNANDES FERREIRA	03 - 020 - 0006	21,00 X 30,00
TERRENO URBANO COM EDIFICAÇÃO	RUA JOSE INACIO RODRIGUES	03 - 085 - 0045	12,00 X 37,00
TERRENO URBANO COM EDIFICAÇÃO	RUA CORAÇÃO DE JESUS	03 - 115 - 0128	11,00 X 30,00
TERRENO URBANO COM EDIFICAÇÃO	RUA LUIZ LEITE FONTES	03 - 050 - 0357	10,00 X 27,00
TERRENO URBANO COM EDIFICAÇÃO	RUA LUIZ LEITE FONTES	03 - 050 - 0348	07,00 X 27,00
TERRENO URBANO COM EDIFICAÇÃO	RUA PROJETADA - CONDADO NOVO	03 - 232 - 0170	10,00 X 30,00
TERRENO URBANO COM EDIFICAÇÃO	RUA RAIMUNDO MATIAS ALVES	03 - 050 - 0245	06,00 X 30,00
TERRENO URBANO COM EDIFICAÇÃO	RUA CORAÇÃO DE JESUS	03 - 105 - 0045	10,00 X 30,00
TERRENO URBANO COM EDIFICAÇÃO	RUA CORAÇÃO DE JESUS	03 - 105 - 0055	10,00 X 30,00
TERRENO URBANO COM EDIFICAÇÃO	RUA AGEU DE CASTRO	03 - 080 - 0167	20,00 X 30,00
TERRENO URBANO COM EDIFICAÇÃO	RUA LUIZ LEITE FONTES	03 - 150 - 0462	10,00 X 30,00
TERRENO URBANO COM EDIFICAÇÃO	RUA JOÃO SOARES FERREIRA	03 - 050 - 0030	08,00 X 30,00
TERRENO URBANO COM EDIFICAÇÃO	RUA PROJETADA - CONDADO NOVO	04 - 015 - 0007	30,00 X 30,00
TERRENO URBANO COM EDIFICAÇÃO	RUA PROJETADA - CONDADO NOVO	04 - 016 - 0004	10,00 X 30,00
TERRENO URBANO COM EDIFICAÇÃO	RUA MARIO JOSE BEZERRA	05 - 003 - 0005	11,00 X 20,50
TERRENO URBANO COM EDIFICAÇÃO	RUA MARIO JOSE BEZERRA	05 - 001 - 0002	10,00 X 30,00
TERRENO URBANO COM EDIFICAÇÃO	RUA MANOEL DANTAS DE OLIVEIRA	03 - 110 - 0232	10,00 X 30,00
TERRENO URBANO COM EDIFICAÇÃO	RUA JOSE INACIO RODRIGUES	03 - 105 - 0183	15,00 X 30,00
TERRENO URBANO COM EDIFICAÇÃO	RUA MARIO JOSE BEZERRA	05 - 001 - 0006	07,00 X 16,00
TERRENO URBANO COM EDIFICAÇÃO	RUA MARIO JOSE BEZERRA	05 - 001 - 0004	10,00 X 28,00
TERRENO URBANO COM EDIFICAÇÃO	RUA MARIO JOSE BEZERRA	05 - 001 - 0003	10,00 X 28,00

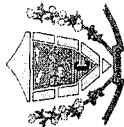


ESTADO DA PARAÍBA
PREFEITURA MUNICIPAL DE CONADO
Jornal Oficial do Município "A VOZ DE CONADO"
LEI Nº 17 DE 25 DE FEVEREIRO DE 1976

ANO: 2011. Condado – PB, Em 04 de Maio de 2011. N° 364/2011

ANEXO II DA LEI Nº 364, de 04 de Maio de 2011.

NOME	ENDEREÇO	SETOR/QUADRA/LOTE	ÁREA
TERRENO URBANO	RUA EXPEDITO FELIPE DE SOUSA	02 - 020 - 0320	13,00 X 30,00
TERRENO URBANO	RUA JOÃO SOARES FERREIRA	02 - 035 - 0092	07,30 X 14,30
TERRENO URBANO	RUA RAIMUNDO MATIAS ALVES	02 - 035 - 0330	06,00 X 30,00
TERRENO URBANO	RUA RAIMUNDO MATIAS ALVES	02 - 030 - 0109	06,00 X 30,00
TERRENO URBANO	RUA JOÃO SOARES FERREIRA	02 - 040 - 0229	09,00 X 30,00
TERRENO URBANO	RUA RAIMUNDO MATIAS ALVES	02 - 030 - 0050	07,00 X 25,00
TERRENO URBANO	RUA JOÃO SOARES FERREIRA	02 - 040 - 0282	20,00 X 30,00
TERRENO URBANO	RUA JOÃO SOARES FERREIRA	02 - 025 - 0149	11,00 X 30,00
TERRENO URBANO	RUA JOÃO SOARES FERREIRA	02 - 040 - 0282	10,00 X 30,00
TERRENO URBANO	RUA JOSE INACIO RODRIGUES	03 - 085 - 0350	09,00 X 25,00
TERRENO URBANO	RUA JOSE DOS SANTOS FILHO	03 - 085 - 0235	10,00 X 30,00
TERRENO URBANO	RUA JOÃO SOARES FERREIRA	03 - 001 - 0035	10,00 X 30,00
TERRENO URBANO	TRAVESSA CORAÇÃO DE JESUS	03 - 115 - 0015	10,00 X 30,00
TERRENO URBANO	RUA CORAÇÃO DE JESUS	03 - 130 - 0154	11,00 X 25,00
TERRENO URBANO	RUA MANOEL DANTAS DE OLIVEIRA	03 - 060 - 0095	10,00 X 30,00
TERRENO URBANO	RUA PROJETADA - CONDADO NOVO	03 - 007 - 0011	09,50 X 30,00
TERRENO URBANO	RUA CORAÇÃO DE JESUS	03 - 115 - 0008	10,00 X 30,00
TERRENO URBANO	RUA JOSE INACIO RODRIGUES	03 - 070 - 0118	60,00 X 60,00
TERRENO URBANO	RUA PROJETADA - CONDADO NOVO	03 - 232 - 0090	09,50 X 30,00
TERRENO URBANO	RUA PROJETADA - CONDADO NOVO	03 - 007 - 0012	10,00 X 30,00
TERRENO URBANO	RUA JOÃO SOARES FERREIRA	03 - 060 - 0040	10,00 X 30,00
TERRENO URBANO	RUA MIGUEL FERNANDES FERREIRA	03 - 020 - 0005	28,00 X 36,00
TERRENO URBANO	TRAVESSA CORAÇÃO DE JESUS	03 - 115 - 0050	13,00 X 30,00
TERRENO URBANO	RUA MIGUEL FERNANDES FERREIRA	03 - 205 - 0001	30,00 X 20,00
TERRENO URBANO	RUA RAIMUNDO MATIAS ALVES	03 - 055 - 0145	07,00 X 30,00
TERRENO URBANO	RUA JOSE INACIO RODRIGUES	03 - 115 - 0285	20,00 X 49,00
TERRENO URBANO	RUA PROJETADA - CONDADO NOVO	03 - 001 - 0045	15,00 X 30,00
TERRENO URBANO	RUA PROJETADA - CONDADO NOVO	03 - 232 - 0190	11,00 X 30,00
TERRENO URBANO	RUA PROJETADA - CONDADO NOVO	03 - 232 - 0080	10,00 X 30,00
TERRENO URBANO	RUA JOÃO SOARES FERREIRA	03 - 001 - 0030	10,00 X 30,00
TERRENO URBANO	RUA LUIZ LEITE FONTES	03 - 050 - 0358	07,00 X 27,00
TERRENO URBANO	RUA JOÃO SOARES FERREIRA	03 - 085 - 0140	15,00 X 30,00
TERRENO URBANO	RUA JOSE INACIO RODRIGUES	03 - 001 - 0060	20,00 X 30,00
TERRENO URBANO	RUA MIGUEL FERNANDES FERREIRA	03 - 170 - 0053	10,00 X 30,00
TERRENO URBANO	RUA PROJETADA - CONDADO NOVO	04 - 017 - 0001	20,00 X 30,00
TERRENO URBANO	RUA PROJETADA - CONDADO NOVO	04 - 006 - 0012	11,00 X 30,00
TERRENO URBANO	RUA PROJETADA - CONDADO NOVO	04 - 006 - 0011	09,50 X 30,00
TERRENO URBANO	RUA PROJETADA - CONDADO NOVO	04 - 007 - 0006	11,00 X 30,00



ESTADO DA PARAÍBA
PREFEITURA MUNICIPAL DE CONDADO
Jornal Oficial do Município "A VOZ DE CONDADO"
LEI Nº 17 DE 25 DE FEVEREIRO DE 1976

ANO: 2011. Condado – PB, Em 04 de Maio de 2011. Nº 364/2011

ANEXO II DA LEI Nº 364, de 04 de Maio de 2011.

NOME	ENDEREÇO	SETOR/QUADRA/LOTE	ÁREA
TERRENO URBANO	RUA PROJETADA – CONDADO NOVO	04 – 010 – 0002	09,50 X 30,00
TERRENO URBANO	RUA ODILON LINHARES DE ARAUJO	04 – 020 – 0002	30,00 X 30,00
TERRENO URBANO	RUA ODILON LINHARES DE ARAUJO	04 – 017 – 0003	09,50 X 30,00
TERRENO URBANO	RUA PROJETADA – CONDADO NOVO	04 – 010 – 0011	11,00 X 30,00
TERRENO URBANO	RUA PROJETADA – CONDADO NOVO	04 – 010 – 0010	09,50 X 30,00
TERRENO URBANO	RUA PROJETADA – CONDADO NOVO	04 – 010 – 0004	11,00 X 30,00
TERRENO URBANO	RUA PROJETADA – CONDADO NOVO	04 – 017 – 0008	10,00 X 30,00
TERRENO URBANO	RUA PROJETADA – CONDADO NOVO	04 – 017 – 0007	13,00 X 30,00
TERRENO URBANO	TRAVESSA MIGUEL FERNANDES FERREIRA	04 – 006 – 0010	10,00 X 30,00
TERRENO URBANO	RUA PROJETADA – CONDADO NOVO	04 – 008 – 0011	09,50 X 30,00
TERRENO URBANO	RUA PROJETADA – CONDADO NOVO	04 – 011 – 0015	09,35 X 30,00
TERRENO URBANO	RUA PROJETADA – CONDADO NOVO	04 – 011 – 0016	11,00 X 30,00
TERRENO URBANO	RUA PROJETADA – BAIRRO DO ALTO	05 – 003 – 0004	09,00 X 20,50
TERRENO URBANO	RUA MARIO JOSE BEZERRA	05 – 001 – 0008	10,00 X 18,00
TERRENO URBANO	RUA PROJETADA – BAIRRO DO ALTO	05 – 006 – 0001	11,00 X 20,50
TERRENO URBANO	RUA PROJETADA – BAIRRO DO ALTO	05 – 006 – 0003	09,00 X 20,50
TERRENO URBANO	RUA PROJETADA – BAIRRO DO ALTO	05 – 011 – 0006	09,00 X 11,00
TERRENO URBANO	RUA PROJETADA – BAIRRO DO ALTO	05 – 007 – 0010	20,00 X 20,50
TERRENO URBANO	RUA PROJETADA – BAIRRO DO ALTO	05 – 012 – 0010	08,00 X 25,00
TERRENO URBANO	RUA PROJETADA – BAIRRO DO ALTO	05 – 012 – 0011	08,00 X 25,00
TERRENO URBANO	RUA PROJETADA – BAIRRO DO ALTO	05 – 004 – 0002	09,50 X 20,50
TERRENO URBANO	RUA PROJETADA – BAIRRO DO ALTO	05 – 006 – 0002	09,00 X 20,50
TERRENO URBANO	RUA PROJETADA – BAIRRO DO ALTO	05 – 011 – 0002	09,00 X 20,50
TERRENO URBANO	RUA PROJETADA – BAIRRO DO ALTO	05 – 006 – 0007	11,00 X 20,50
TERRENO URBANO	RUA PROJETADA – BAIRRO DO ALTO	05 – 006 – 0004	09,00 X 20,50
TERRENO URBANO	RUA MARIO JOSE BEZERRA	05 – 001 – 0010	16,00 X 24,00
TERRENO URBANO	RUA PROJETADA – BAIRRO DO ALTO	05 – 007 – 0002	09,00 X 20,50